

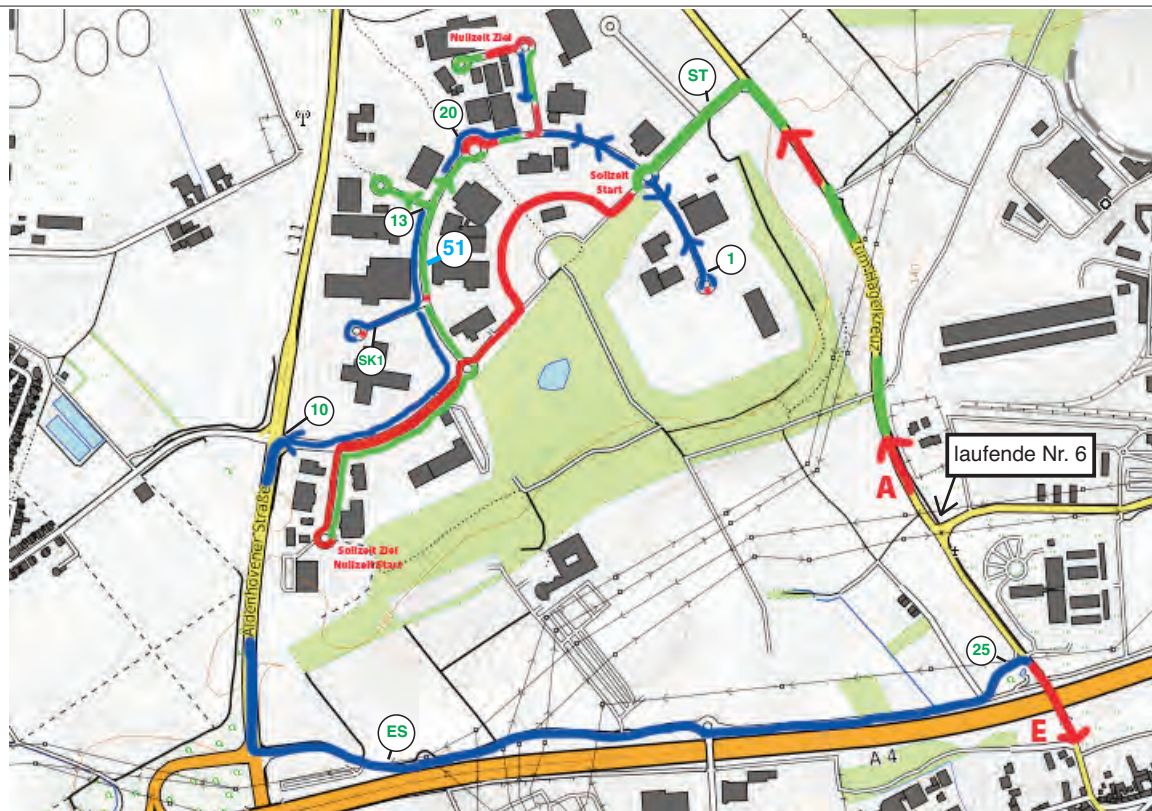
# ECC Herbstfahrt 2018

## Bordbuch Idealstrecke **Tourensport**

Fahren Sie die Fahrthinweise laut lfd. Nummer. Wenn nichts anderes erläutert ist, folgen Sie dem Straßenverlauf bzw. der Vorfahrtstraße. Die Kilometrierung kann u. U. von Ihrem Wegstreckenzähler geringfügig abweichen. Beachten Sie die Aufgabenstellung und die Zeitvorgaben laut Fahrerbrief. Von den allgemeinen Regeln abweichende Vorgaben oder Kontrollen werden mit der jeweiligen Aufgabe beschrieben.

lfd. Nr.	Wegbeschreibung	Hilfestellung	km Einzel	km Gesamt
1	Parkplatz links		0	0
2	Kreisverkehr 2. Ausfahrt		0,9	0,9
3	T-Abzweig rechts		0,5	1,4
4	Kreisverkehr 1. Ausfahrt	Richtg. Eschweiler	0,5	1,9
5	Ampelkreuzung rechts	Richtg. Aldenhoven	2,2	4,1
6	T-Abzweig rechts	Müllverbrennung	1,3	5,4
7	<b>Aufgabe 1 incl. Zeitprüfungen</b>			

Fahren Sie in der Karte mit lfd. Nr. 7 von Pfeil A nach Pfeil E. Von Zeichen zu Zeichen nehmen Sie den jeweils kürzesten, möglichen Weg. Beachten Sie den Fahrerbrief. Die Sollzeitprüfung beträgt 1100 Meter. Fahren Sie eine Zeit von 140 sec. Ziel der Sollzeitprüfung ist gleichzeitig Start zur Nullzeitprüfung. Das Ziel befindet sich innerhalb der Orientierungsaufgabe. Fahren Sie über das Ziel der Nullzeitprüfung auf volle Minute.



Ziel Vorankündigung



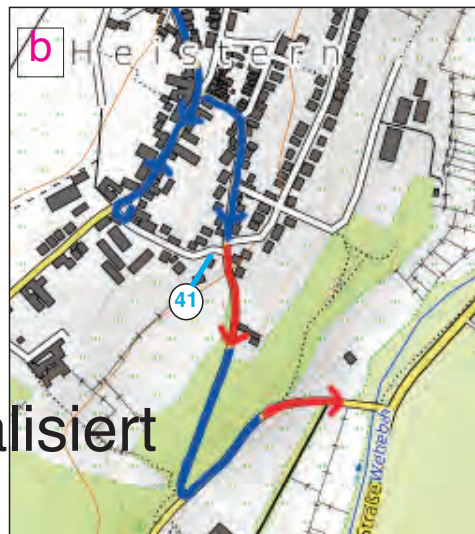
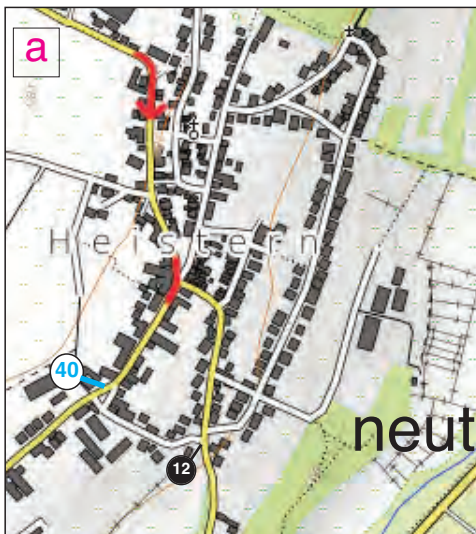
Ziel

Ende Kontrollzone

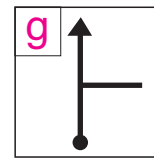
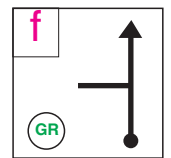
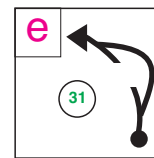
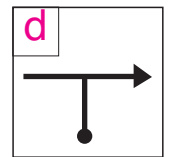
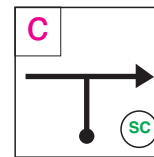


lfd. Nr.	Wegbeschreibung	Hilfestellung	km Einzel	km Gesamt
8	Ortsanfang	Straße "Zum Hagelkreuz" rechte Seite <span style="border: 1px solid green; border-radius: 50%; padding: 2px;">ES</span>	0	0
9	T-Abzweig links	dann Hauptstraße nach rechts folgen	0,1	<b>0,15</b>
10	Kreuzung rechts	hinter Eisenbahn Richtg. Eschweiler	0,7	<b>0,85</b>
11	Abzweig links	Richtg. Heistern	1,1	<b>1,9</b>
12	Kreisverkehr 2. Ausfahrt	Richtg. Heistern	0,2	<b>2,1</b>
13	Ortseingang Heistern	<span style="border: 1px solid green; border-radius: 50%; padding: 2px;">HE</span>	2,3	<b>4,4</b>

14 **Aufgabe 2** - Fahren Sie den jeweils kürzesten Weg von Aufgabenteil zu Aufgabenteil in Karte 14a und 14b

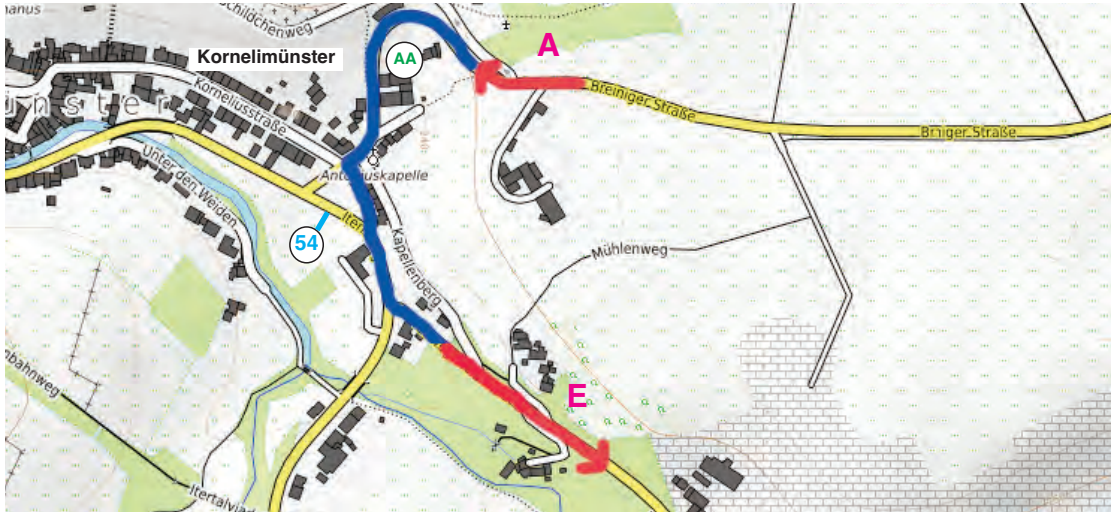
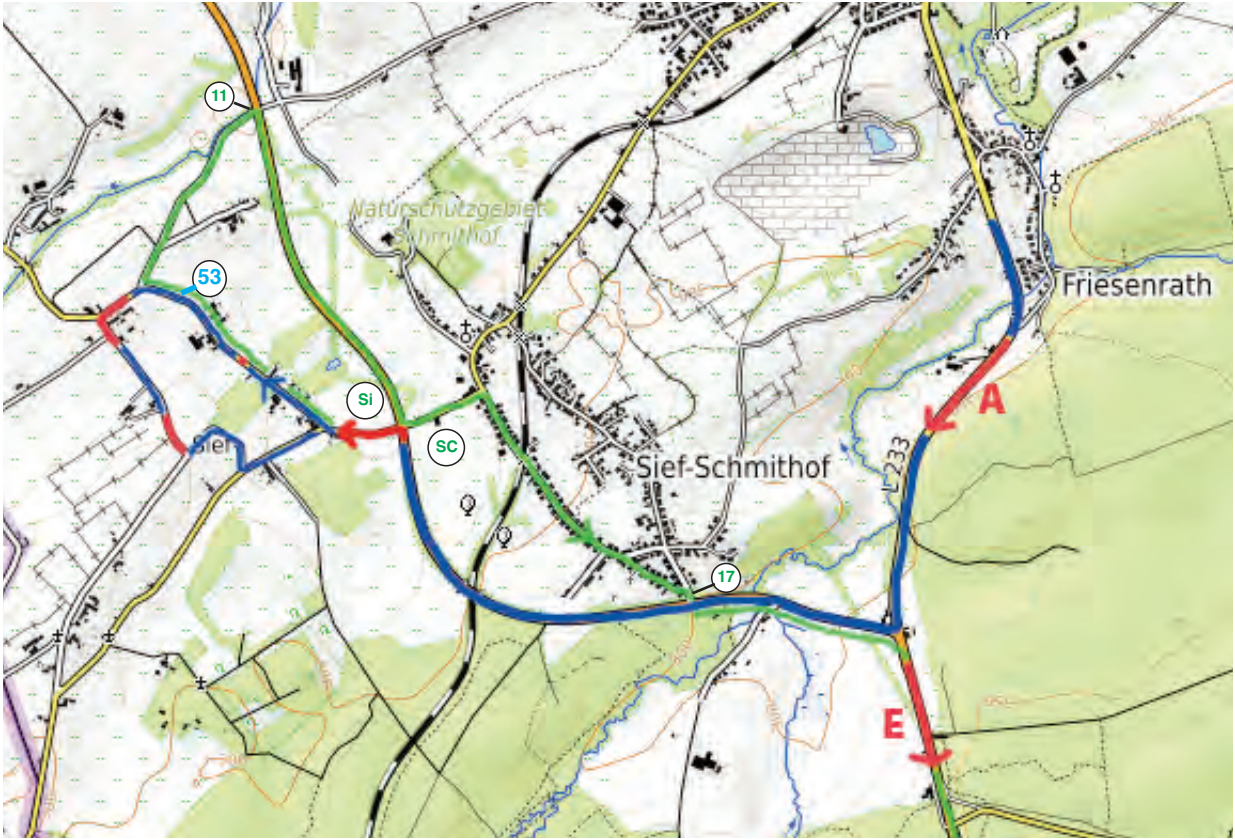


neutralisiert



15	T-Abzweig links	Richtg. Mausbach	0	<b>0</b>
16	Ortseingang Mausbach	Radar bei km 1,85 <span style="border: 1px solid green; border-radius: 50%; padding: 2px;">MA</span>	1,6	<b>1,6</b>
17	Abzweig rechts	an der Kirche - Dechant-Brock-Str.	1,0	<b>2,6</b>
18	Kreuzung links	Richtg. Innenstadt	1,0	<b>3,6</b>
19	T-Abzweig links		2,2	<b>5,8</b>
20	Kreisverkehr 1. Ausfahrt	Richtg. Breinig	1,0	<b>6,8</b>



lfd. Nr.	Wegbeschreibung	Hilfestellung	km Einzel	km Gesamt
21	Ortseingang Breinig	BR	1,4	8,3
22	Ampelkreuzung geradeaus	Richtg. Kornelimünster	2,8	11,1
23	<b>Aufgabe 3</b> - Fahren Sie von A nach E den jeweils kürzesten Weg von Aufgabenteil zu Aufgabenteil			
				
24	Kreisverkehr 1. Ausfahrt	Richtg. Walheim HA	0	0
25	Ampel-Kreuzung links	Richtg. ARAL Tankstelle	2,4	2,4
26	Ortseingang Friesenrath	FR	0,7	3,1
27	<b>Aufgabe 4</b> - Fahren Sie von A nach E den jeweils kürzesten Weg von Aufgabenteil zu Aufgabenteil			
				
<b>ACHTUNG RADAR</b>				

lfd. Nr.	Wegbeschreibung	Hilfestellung	km Einzel	km Gesamt
28	Ortseingang Roetgen		0	0
29	Abzweig rechts	Gewerbegebiet Roetgen	0,05	0,05
30	Abzweig links	“Zum genagelten Stein”	0,15	0,2
31	Ende der Sackgasse	<b>ZK bei Vintage Box - Ende 1. Etappe</b>		
<b>Start zur 2. Etappe - Fahren Sie die Straße zurück bis zum ersten T-Abzweig - lfd. Nr.32</b>				

32	km Einzel	km Gesamt
	0	0

33	km Einzel	km Gesamt
	0,08	0,08

34	km Einzel	km Gesamt
	3,35	3,4
7,5 t 1400 m		

35	km Einzel	km Gesamt
	1,6	5,0
Ortseingang Rott		

36	km Einzel	km Gesamt
	0,5	5,5

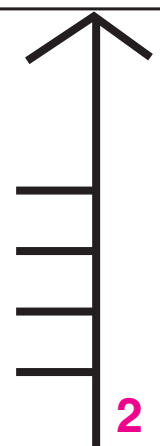
37	km Einzel	km Gesamt
	0,1	5,6
Lammersdorfer Straße		

38	km Einzel	km Gesamt
	0,1	5,7

39	km Einzel	km Gesamt
	1,5	7,2

40	km Einzel	km Gesamt
	5,3	12,5
Waldsiedlung		

41	Aufgabe 5 - Fischgräte nach Karte

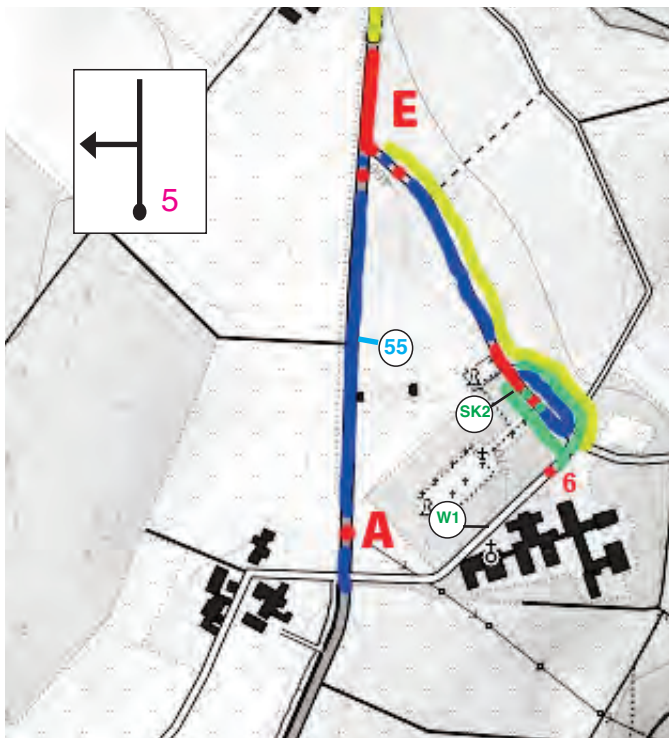




42 Aufgabe 6



43 Aufgabe 7



44		km Einzel	km Gesamt
		0	0
Ortseingang Vossenack			vo

45		km Einzel	km Gesamt
		2,9	2,9
Parkplatz Kriegsgräber			

46 Aufgabe 8

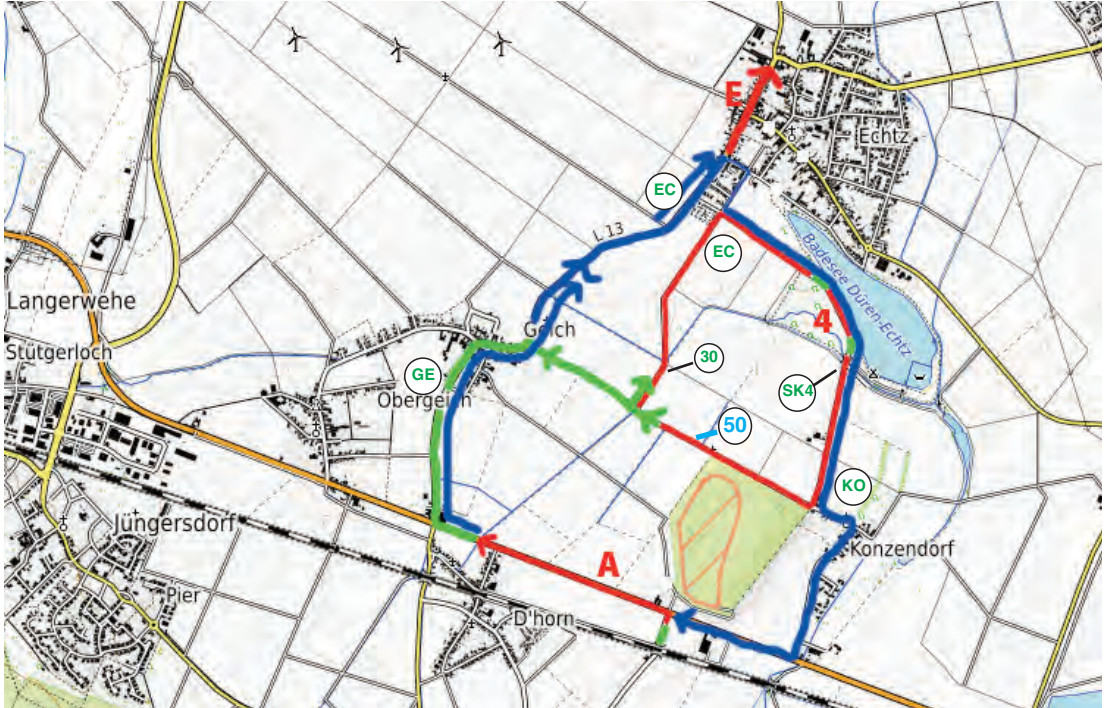



lfd. Nr.	Wegbeschreibung	Hilfestellung	km Einzel	km Gesamt
49	Ortseingang Hürtgen	Ⓜ <sub>Hü</sub>	1,0	4,9
50	Ortseingang Kleinbau	Ⓜ <sub>Kl</sub>	2,1	7,0
51	Ortseingang Großbau	grünes Schild	1,7	8,7
52	<b>Aufgabe 8</b> - Fahren Sie von A nach E auf kürzestem Weg von Aufgabenteil zu Aufgabenteil ohne Kreuzen von Straßen laut Karte.			



53	Ampel-Kreuzung links	Richtg. Monschau	0	0
54	Ampel-Kreuzung geradeaus		0,7	0,7
55	Ampel-Kreuzung geradeaus	Richtg. Birgel	1,7	2,4
56	Ortseingang Gürzenich	Ⓜ <sub>Gü</sub>	1,8	4,2
57	Ampel-Kreuzung geradeaus	Richtg. Derichweiler	0,3	4,5
58	Ortseingang Derichweiler	Ⓜ <sub>DE</sub>	1,0	5,5
59	Ortseingang Schlich	Ⓜ <sub>SC</sub>	1,5	7,0
60	Ampel-Kreuzung rechts	Richtg. D'Horn	0,3	7,3
61	Kreuzung rechts	Paradiesstraße	0,4	7,7
62	T-Abzweig links		0,25	7,95
63	T-Abzweig links		0,65	8,6



lfd. Nr.	Wegbeschreibung	Hilfestellung	km Einzel	km Gesamt
64	<b>Aufgabe 9</b>			
65	Abzweig links	in Echts Richtg. Merken	0	0
66	Kreisverkehr 2. Ausfahrt	Richtg. Langerwehe	0,85	0,85
67	Kreisverkehr 1. Ausfahrt	Richtg. Inden	2,35	3,2
68	Kreisverkehr 1. Ausfahrt	Richtg. Indemann (LU)	0,8	4,0
69	Abzweig rechts	Richtg. Indemann	0,7	4,7
70	<b>Aufgabe 10</b> - Fahren Sie von Aufgabenteil zu Aufgabenteil den laut Fahrtanweisungen kürzest möglichen Weg			
				
71	rechts auf Parkplatz	Ziel ZK <b>Bitte geben Sie Ihre Bordkarte ab.</b>		
Vielen Dank für Ihre Teilnahme. Wir wünschen einen angenehmen Abend.				

# Bordkarte 1


Start-Nr.

Fahrer/Beifahrer: \_\_\_\_\_

Idealfahrzeit 1:45 Std. (+30 min. Karenz)

Startzeit: \_\_\_\_\_

ZK Zielzeit: \_\_\_\_\_

15	ST	51	13	1	20
	ES	25	HE	40	<del>41</del>
SC	31	GR	MA	BR	AA
54	HA	FR	SI	53	53
11	SC	17	RO		
rot	= negativ				
41	= neutralisiert				



# Bordkarte 2

Start-Nr.







Fahrer/Beifahrer: \_\_\_\_\_

Soll-Startzeit: \_\_\_\_\_

Zielzeit: \_\_\_\_\_

Startzeit: \_\_\_\_\_

Idealfahrzeit 2:15 Std. (+30 min. Karenz)

RO	LA	42	16	LA	16
21	55			W1	
VO	<del>54</del>		54	54	Hü
KL	8	24	7	8	Gü
DE	SC	GE	30	EC	
KO	50	EC		KO	GE
EC	LU	19	15	15	12
19	15	22	54 = neutralisiert		